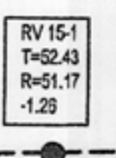





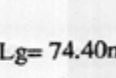

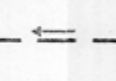
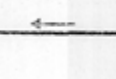



**LEGENDE (RESEAUX EUROVIA)**

-  N° regard ø 1000 et Tampon / Radler
-  Canalisations ø 200 Fonte
-  13.00 Longueur entre regards
-  Conduite de refolement ø 63 et sens d'écoulement
-  Branchement particulier

**LEGENDE (RESEAUX TPA)**

-  N° regard ø 1000 et Tampon / Radler
-  Canalisations ø 200 Fonte
-  Lg= 74.40m Longueur entre regards
-  N° du poste de refolement Conduite de refolement ø 63 et sens d'écoulement
-  Conduite de refolement ø 75 et sens d'écoulement
-  Branchement particulier

DEPARTEMENT DE L'AINSE  
**ARRIVÉ**  
 le 30 JUL. 2012  
 CONTRÔLE DE LÉGALITÉ  
**Plan Local d'Urbanisme**

**Document graphique n°5.2D2**  
 Plan de recolement  
 Assainissement eaux usées  
 (Maizy-Sud)  
 Echelle : 1 / 500e

"Vu pour être annexé à la  
 délibération du  
**6 juillet 2012**  
 approuvant le  
 Plan Local d'Urbanisme"

Cachet de la Mairie et  
 Signature du Maire :

